

# CÂMARA MUNICIPAL DE PENICHE

## Divisão de Gestão Urbanística e Ordenamento

A preencher pelo requerente (1)

Requerente RICARDO RAPOSO

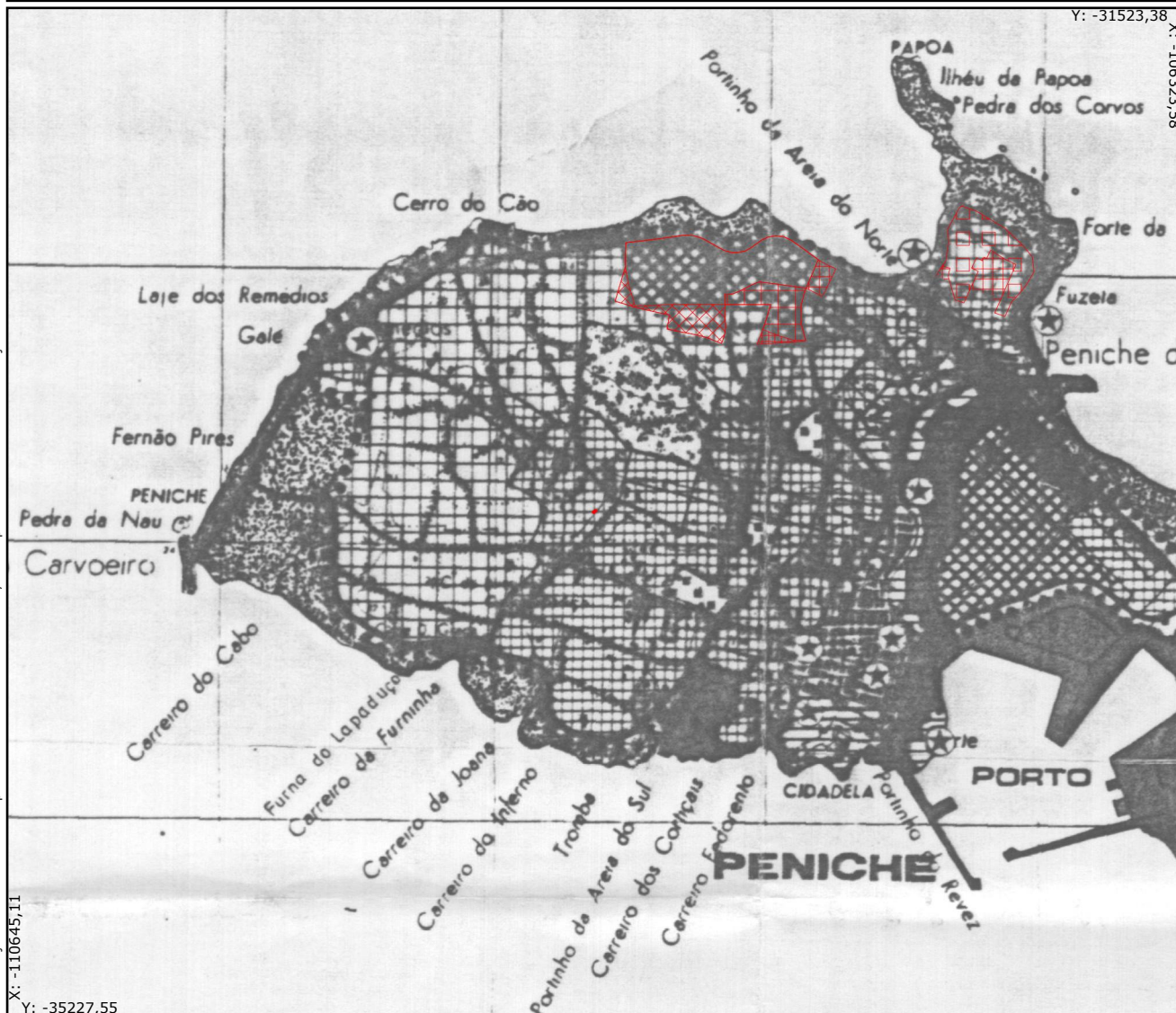
Local Peniche Freguesia \_\_\_\_\_

Confrontações (2)

Norte \_\_\_\_\_ Sul \_\_\_\_\_

Nascente \_\_\_\_\_ Poente \_\_\_\_\_

Finalidade \_\_\_\_\_



A informação obtida através desta plataforma é meramente indicativa, não dispensando a consulta dos serviços técnicos.

A preencher pelos Serviços

Carta nº \_\_\_\_\_ Escala: 1/25000

Classe de Espaços (PDM) \_\_\_\_\_

Proc Nº \_\_\_\_\_

Condicionantes \_\_\_\_\_

Técnico insc. Nº \_\_\_\_\_

Emitido em 30/11/2023  
O Responsável


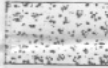






















Pago pela guia Nº \_\_\_\_\_

- (1)-Preencher na Totalidade. (2)-Conforme Descrição Perdiária. (3).-Indicar a Finalidade da Carta.  
(4)-Tratando-se do projecto deverá desenhar rigorosamente a implantação do(s) edifício(s).

# CÂMARA MUNICIPAL DE PENICHE

## Divisão de Gestão Urbanística e Ordenamento

### Legenda

	ESPAÇOS NATURAIS		ÁREAS DE VERDE URBANO E ENQUADRAMENTO
	ÁREA A DESAFECTAR EVENTUALMENTE COM DESTINO AO PROJECTO DA MARINA OCEÂNICA		ESPAÇOS TURÍSTICOS
	CAMPO DE GOLF APROVADO POR DESPACHO DA D.G.TURISMO DE 7/11/92		ÁREAS DE DESENVOLVIMENTO TURÍSTICO ESPECIAL
	PISCICULTURA EXISTENTE		ESPAÇOS INDUSTRIAIS
<b>ESPAÇOS CULTURAIS</b>	 PATRIMÓNIO HISTÓRICO CLASSIFICADO		ESPAÇOS INDUSTRIAIS EXISTENTES
	ESPAÇOS AGRÍCOLAS		ESPAÇOS INDUSTRIAIS PROPOSTOS
	ESPAÇOS AGRÍCOLAS NÃO INTEGRADOS NA RAN		
	ESPAÇOS AGRÍCOLAS INTEGRADOS NA RAN		
	ESPAÇOS FLORESTAIS		ÁREA PORTUÁRIA E DOMÍNIO PÚBLICO MARÍTIMO
	PERÍMETROS URBANOS NÍVEL 1, 2 e 3		
	PERÍMETROS URBANOS NÍVEL 4		ETAR
	ESPAÇOS URBANOS		ESPAÇOS CANAIS
	ESPAÇOS URBANIZÁVEIS		RÊDE VIÁRIA EXISTENTE
	ÁREAS DE EQUIPAMENTO		RÊDE VIÁRIA PROPOSTA
			LIMITE DO CONCELHO

# CÂMARA MUNICIPAL DE PENICHE

## Divisão de Gestão Urbanística e Ordenamento

A preencher pelo requerente (1)

Requerente RICARDO RAPOSO

Local Peniche Freguesia \_\_\_\_\_

Confrontações (2)

Norte \_\_\_\_\_ Sul \_\_\_\_\_

Nascente \_\_\_\_\_ Poente \_\_\_\_\_

Finalidade \_\_\_\_\_

A informação obtida através desta plataforma é meramente indicativa, não dispensando a consulta dos serviços técnicos.



A preencher pelos Serviços

Carta nº \_\_\_\_\_ Escala: 1/10000

Classe de Espaços (PDM) \_\_\_\_\_

Proc Nº \_\_\_\_\_

Condicionantes \_\_\_\_\_

Técnico insc. Nº \_\_\_\_\_

Emitido em 30/11/2023  
O Responsável

Pago pela guia Nº \_\_\_\_\_

(1)-Preencher na Totalidade. (2)-Conforme Descrição Perdial. (3).-Indicar a Finalidade da Carta.  
(4)-Tratando-se do projecto deverá desenhar rigorosamente a implantação do(s) edifício(s).

# CÂMARA MUNICIPAL DE PENICHE

## Divisão de Gestão Urbanística e Ordenamento

A preencher pelo requerente (1)

Requerente RICARDO RAPOSO

Local Peniche Freguesia \_\_\_\_\_

Confrontações (2)

Norte \_\_\_\_\_ Sul \_\_\_\_\_

Nascente \_\_\_\_\_ Poente \_\_\_\_\_

Finalidade \_\_\_\_\_



A informação obtida através desta plataforma é meramente indicativa, não dispensando a consulta dos serviços técnicos.

A preencher pelos Serviços

Carta nº \_\_\_\_\_ Escala: 1/5000

Classe de Espaços (PDM) \_\_\_\_\_

Proc Nº \_\_\_\_\_

Condicionantes \_\_\_\_\_

Técnico insc. Nº \_\_\_\_\_

Emitido em 30/11/2023  
O Responsável

Pago pela guia Nº \_\_\_\_\_

(1)-Preencher na Totalidade. (2)-Conforme Descrição Perdial. (3).-Indicar a Finalidade da Carta.  
(4)-Tratando-se do projecto deverá desenhar rigorosamente a implantação do(s) edifício(s).

# CÂMARA MUNICIPAL DE PENICHE

## Divisão de Gestão Urbanística e Ordenamento

A preencher pelo requerente (1)

Requerente RICARDO RAPOSO

Local Peniche Freguesia \_\_\_\_\_

Confrontações (2)

Norte \_\_\_\_\_ Sul \_\_\_\_\_

Nascente \_\_\_\_\_ Poente \_\_\_\_\_

Finalidade \_\_\_\_\_



A preencher pelos Serviços

Carta nº \_\_\_\_\_ Escala: 1/1000

Classe de Espaços (PDM) \_\_\_\_\_

Proc Nº \_\_\_\_\_

Condicionantes \_\_\_\_\_

Técnico insc. Nº \_\_\_\_\_

Emitido em 30/11/2023  
O Responsável

Pago pela guia Nº \_\_\_\_\_

- (1)-Preencher na Totalidade. (2)-Conforme Descrição Perdiária. (3)-Indicar a Finalidade da Carta.  
(4)-Tratando-se do projecto deverá desenhar rigorosamente a implantação do(s) edifício(s).

# CÂMARA MUNICIPAL DE PENICHE

## Divisão de Gestão Urbanística e Ordenamento

A preencher pelo requerente (1)

Requerente RICARDO RAPOSO

Local Peniche Freguesia \_\_\_\_\_

Confrontações (2)

Norte \_\_\_\_\_ Sul \_\_\_\_\_

Nascente \_\_\_\_\_ Poente \_\_\_\_\_

Finalidade \_\_\_\_\_



A preencher pelos Serviços

Carta nº \_\_\_\_\_ Escala: 1/2000

Classe de Espaços (PDM) \_\_\_\_\_

Proc Nº \_\_\_\_\_

Condicionantes \_\_\_\_\_

Técnico insc. Nº \_\_\_\_\_

Emitido em 30/11/2023  
O Responsável

Pago pela guia Nº \_\_\_\_\_

- (1)-Preencher na Totalidade. (2)-Conforme Descrição Perdial. (3).-Indicar a Finalidade da Carta.  
(4)-Tratando-se do projecto deverá desenhar rigorosamente a implantação do(s) edifício(s).

# CÂMARA MUNICIPAL DE PENICHE

## Divisão de Gestão Urbanística e Ordenamento

A preencher pelo requerente (1)

Requerente RICARDO RAPOSO

Local Peniche Freguesia \_\_\_\_\_

Confrontações (2)

Norte \_\_\_\_\_ Sul \_\_\_\_\_

Nascente \_\_\_\_\_ Poente \_\_\_\_\_

Finalidade \_\_\_\_\_



A preencher pelos Serviços

Carta nº \_\_\_\_\_ Escala: 1/5000

Classe de Espaços (PDM) \_\_\_\_\_

Proc Nº \_\_\_\_\_

Condicionantes \_\_\_\_\_

Técnico insc. Nº \_\_\_\_\_

Emitido em 30/11/2023  
O Responsável

Pago pela guia Nº \_\_\_\_\_

- (1)-Preencher na Totalidade. (2)-Conforme Descrição Perdial. (3).-Indicar a Finalidade da Carta.  
(4)-Tratando-se do projecto deverá desenhar rigorosamente a implantação do(s) edifício(s).

# CÂMARA MUNICIPAL DE PENICHE

## Divisão de Gestão Urbanística e Ordenamento

A preencher pelo requerente (1)

Requerente RICARDO RAPOSO

Local Peniche Freguesia \_\_\_\_\_

Confrontações (2)

Norte \_\_\_\_\_ Sul \_\_\_\_\_

Nascente \_\_\_\_\_ Poente \_\_\_\_\_

Finalidade \_\_\_\_\_

A informação obtida através desta plataforma é meramente indicativa, não dispensando a consulta dos serviços técnicos.  
X: -109348,65  
Y: -34116,3



A preencher pelos Serviços

Carta nº \_\_\_\_\_ Escala: 1/10000

Classe de Espaços (PDM) \_\_\_\_\_

Proc Nº \_\_\_\_\_

Condicionantes \_\_\_\_\_

Técnico insc. Nº \_\_\_\_\_

Emitido em 30/11/2023  
O Responsável

Pago pela guia Nº \_\_\_\_\_

- (1)-Preencher na Totalidade. (2)-Conforme Descrição Perdial. (3).-Indicar a Finalidade da Carta.  
(4)-Tratando-se do projecto deverá desenhar rigorosamente a implantação do(s) edifício(s).



# CÂMARA MUNICIPAL DE PENICHE

## Divisão de Gestão Urbanística e Ordenamento

A preencher pelo requerente (1)

Requerente RICARDO RAPOSO

Local Peniche Freguesia \_\_\_\_\_

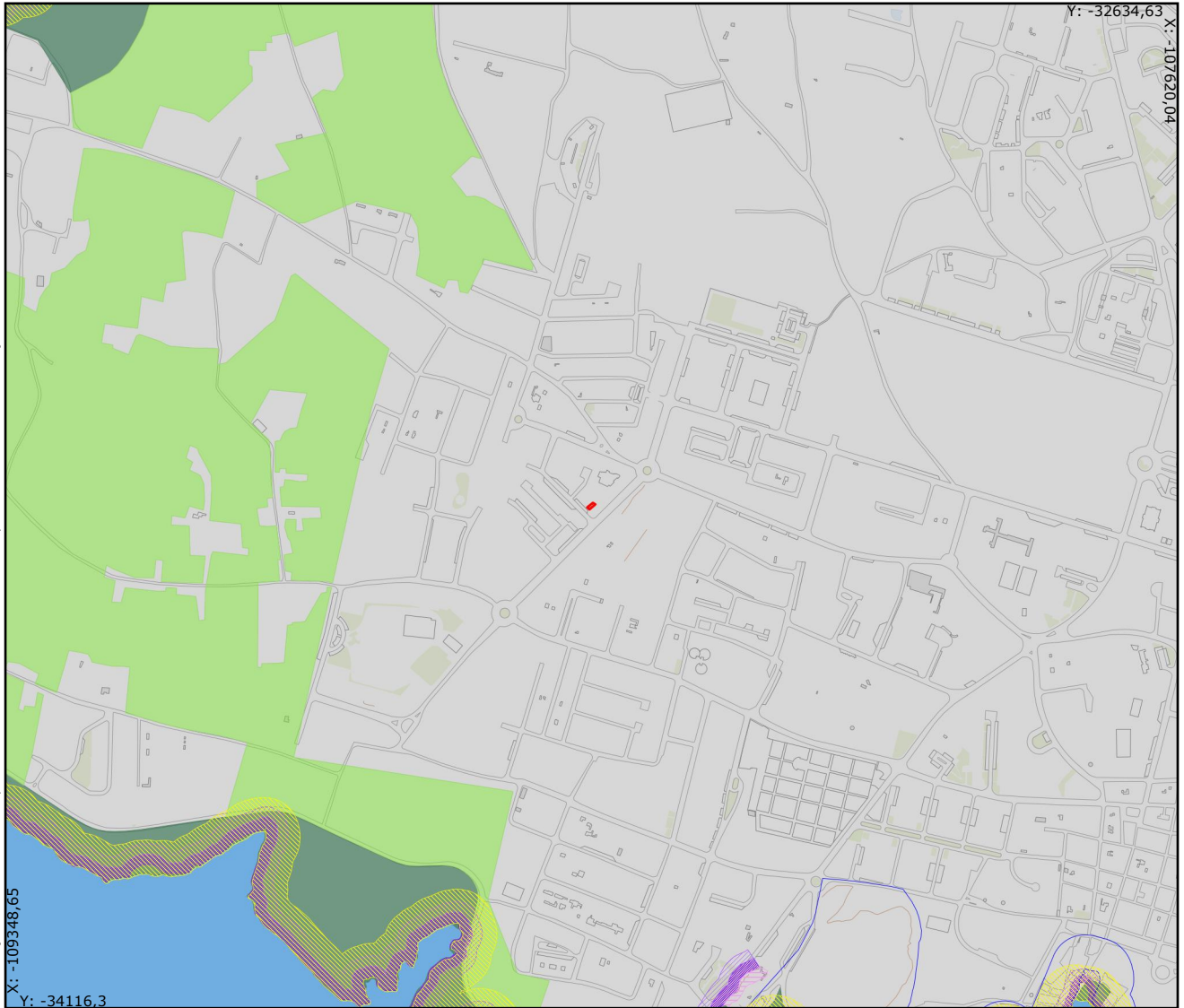
Confrontações (2)

Norte \_\_\_\_\_ Sul \_\_\_\_\_

Nascente \_\_\_\_\_ Poente \_\_\_\_\_

Finalidade \_\_\_\_\_

A informação obtida através desta plataforma é meramente indicativa, não dispensando a consulta dos serviços técnicos.



A preencher pelos Serviços

Carta nº \_\_\_\_\_ Escala: 1/10000

Classe de Espaços (PDM) \_\_\_\_\_

Proc Nº \_\_\_\_\_

Condicionantes \_\_\_\_\_

Técnico insc. Nº \_\_\_\_\_

Emitido em 30/11/2023  
O Responsável

Pago pela guia Nº \_\_\_\_\_

- (1)-Preencher na Totalidade. (2)-Conforme Descrição Perdial. (3).-Indicar a Finalidade da Carta.  
(4)-Tratando-se do projecto deverá desenhar rigorosamente a implantação do(s) edifício(s).

# CÂMARA MUNICIPAL DE PENICHE

## Divisão de Gestão Urbanística e Ordenamento

### Legenda

Área portuária



Áreas Críticas



De contenção



De reabilitação/regeneração



De realocização

Margem



Faixas de salvaguarda em litoral arenoso

Faixas de salvaguarda à erosão costeira Nível I



Faixas de salvaguarda à erosão costeira Nível II



Faixas de salvaguarda ao galgamento e inundação costeira Nível I



Faixas de salvaguarda ao galgamento e inundação costeira Nível II



Faixas de salvaguarda em litoral de arriba

Faixa de salvaguarda para o mar



Faixa de salvaguarda para terra

Nível I

Nível II

Área de instabilidade potencial



Zonas de Proteção / Áreas predominantemente artificializadas

Áreas Predominantemente Artificializadas



Zona Terrestre de Proteção

Faixa de Proteção Costeira

Faixa de Proteção Complementar

Zona Marítima de Proteção

Faixa de Proteção Costeira

Faixa de Proteção Complementar